

Camino Portugués

Etapa 2: O Porriño - Redondela

Los albergues



Albergue de Peregrinos Santa Ana de Veigadaña

Veigadaña (Concello de Mos)
Tfno: 986 094 277, 673 289 491
Dirección: Petelos-Mos



Albergue Santa Baia de Mos

Mos (Pontevedra)
Tfno: 986 34 80 01
(Información)
Dirección: Camino Rúa (Santa Eulalia), 3



Albergue O Corisco

Parroquia de Saxamonde (Concello de Redondela)
Tfno: 986 402 166
Dirección: Camino Romano, 49



Albergue de peregrinos Casa da Torre de Redondela

Redondela (Pontevedra)
Tfno: 986 40 41 96
Dirección: Plaza Ribadavia, s/n



Albergue A Casa da Herba de Redondela

Redondela (Pontevedra)
Tfno: 644 40 40 74
Dirección: Praza de Alhóndiga



Albergue El Camino (Redondela)

Redondela (Pontevedra)
Tfno: 650 963 676
Dirección: C/ Telmo Bernárdez, 11




Albergue A Conserveira

Redondela
Tfno: 676 667 293
Dirección: Rúa Pai Crespo, 60




Albergue Alfonso XII

Redondela
Tfno: 676 167 662, 648 745 287
Dirección: Rúa Alfonso XII, 22 ? 1º



Albergue Santiago Apóstol

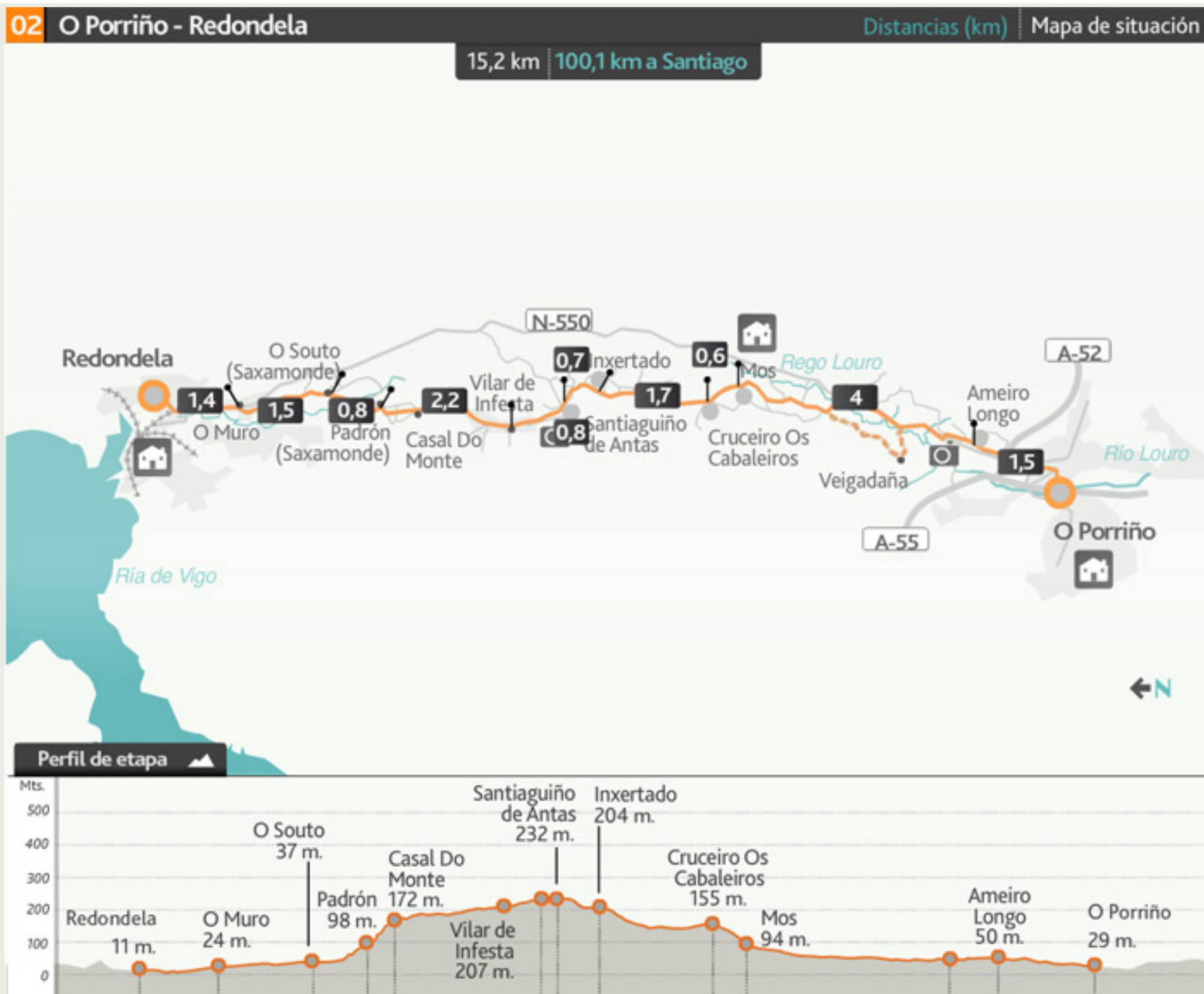
Redondela
Tfno: 986 404 997
Dirección: Rúa Telmo



Albergue Rosa d'Abreu

Redondela
Tfno: 688 422 701, 886 096 755.

Información sobre la etapa 2: O Porriño - Redondela



Nada más comenzar el día O Porriño cede el testigo al Concello de Mos con la entrada en Ameiro Longo, donde el Camino Portugués retoma su andadura por la N-550 o rodeando por Veigadaña. Más adelante, tras la iglesia de Santa Eulalia y el pazo de Mos, el perfil se endurece con la subida hasta capilla de Santiaguiño y se desciende por pistas de todo tipo y un paisaje muy humanizado hasta Redondela, villa de viaductos situada al borde de la oculta ría de Vigo.

El itinerario

- Km 0. O Porriño (Todos los servicios)

Regresamos desde el albergue, cruzando el paso a nivel, hasta la glorieta de la plaza Central. Aquí giramos a la izquierda por la calle Ramiranes hasta la glorieta de la N-550, que separa el Concello de O Porriño con el de Mos. De frente pasamos bajo la A-52, la autovía de las Rías Bajas que viene desde Benavente, y entramos en Ameiro Longo, lugar de la parroquia de Sanguñeda y Concello de Mos.

- Km 1,5. Ameiro Longo

Pasamos la fonte do Chan y junto a una placa homenaje a los hermanos Novás, reconocidos alpinistas gallegos que han coronado un buen número de ochomiles. Después de la marquesina giramos para

reencontrarnos con la N-550. De acuerdo a la nueva delimitación oficial, en este punto debemos cruzar la carretera nacional y continuar de frente junto a unas naves por el camiño da Quiringosta en dirección Piñeiro, donde pasaremos bajo las vías del tren. Avanzamos por una carretera local que salva un río y nos plantamos un poco más adelante ante un cruce un T, que seguimos por la derecha. Avanzamos así por carretera local hasta Veigadaña, que cuenta con albergue de peregrinos desde marzo de 2015.

El siguiente hito significativo de la etapa es el núcleo principal de Mos, representado por la iglesia barroca de Santa Eulalia, el pazo del siglo XVII y el albergue de peregrinos. Junto a la iglesia hay un bar-restaurante (cierra los lunes) y enfrente del albergue se encuentra la tienda que regenta Flora.

- Km 5,5. Mos (Albergue. Bar. Tienda)

En este punto iniciamos una exigente rampa hasta el crucero policromado de Os Cabaleiros del siglo XVIII y provisto de dos farolillos (Km 6,1). Por carretera local pasamos los núcleos dispersos de Os Cabaleiros y A Pereira, donde una pista de tierra entre robles, pinos y eucaliptos nos reconforta de tanto asfalto pero al que volvemos en breve en el lugar de Inxertado (Km 7,8). Más arriba atajamos por una trocha que retorna a la carretera a la altura de la capilla de Santiaguíño de Antas, reformada en 2003 y situada en el punto más elevado de la jornada.

- Km 8,5. Capilla de Santiaguíño de Antas (Bar)

Al cruzar la carretera nos adentramos en el Concello de Redondela y a 100 metros nos tropezamos con el miliario de Vilar-Guizán-Louredo, indicador de distancia romano de la vía XIX que unía Braga con Astorga. En seguida entramos en Vilar de Infesta, formada como todas las parroquias gallegas por un buen número de lugares diseminados que nos desorientan, ya que cuesta saber con certeza dónde empieza o termina tal o cual lugar. La parroquia se atraviesa en ligera bajada por la carretera central y hay que prestar atención para coger un desvío a la izquierda que pasa junto a la churrasquería Choles (Km 10,2).

Frente al restaurante el itinerario dobla a la derecha por una pista de tierra que conduce a otra asfaltada. Entre pinos retomamos una senda para acceder a los dominios de la parroquia de Saxamonde. Primero el barrio de Casal do Monte y algo más abajo el barrio de Padrón (Km 11,5), que desde octubre de 2016 cuenta con el albergue O Corisco. Caemos en picado hacia O Souto (Km 12,3) y fácilmente llegamos a la N-550 en O Muro.

- Km 13,8. O Muro (Bar)

Caminamos unos 600 metros junto a la Nacional y la dejamos por el arcén derecho para entrar en Redondela. Nos encontramos de inmediato con el primer edificio relevante: el convento de Vilavella, residencia de monjas en el siglo XVI y lugar de celebración de eventos, bodas y bautizos en la actualidad. Tras el convento pasamos bajo el viaducto Pedro Florani, inaugurado en 1876 y catalogado Bien de Interés Cultural y recorreremos la rúa Pai Crespo para cruzar Xoán Manuel Pereira (carretera PO-250) y llegar hasta el albergue de peregrinos. Fue habilitado en la Casa da Torre, una residencia señorial renacentista del siglo XVI que fue habitada por la familia Prego de Montaos.

- Km 15,2. Redondela (Todos los servicios)

Las dificultades

- El único desnivel positivo a mencionar se encuentra entre el albergue de Mos y la capilla de Santiaguíño. Se superan 140 metros de altura en 3 kilómetros. Una subida muy llevadera que alterna

falsos llanos con algunas rampas más duras al inicio y final.

Observaciones

- En 2012 se amplió el sendero del río Louro y varió ligeramente el itinerario de entrada o salida a O Porriño.
- 3 kilómetros pasado Redondela, en **Cesantes**, se encuentra el **Albergue O Refuxio De la Jerezana**, que fue inaugurado en verano de 2014 (listado en los albergues de la etapa 3).
- A pesar de que Redondela se encuentra al borde de la ensenada de San Simón, en el extremo de la ría de Vigo, sólo hay un breve tramo del trayecto donde llegamos a verla. Dado que la etapa es corta se puede aprovechar la tarde para visitar la ría (**en Redondela se prestan bicicletas para tal fin**). Desde O Porriño también se puede ir de una tirada hasta Pontevedra. Son 33,4 kilómetros aunque pesados porque el tramo desde Redondela incluye varias subidas y bajadas.

Qué ver, qué hacer

- **MOS:**
El Concello de Mos sucede inmediatamente al de O Porriño y cuenta con algo más de 15.000 habitantes repartidos en 10 parroquias. Mos pertenecía a la antigua provincia gallega de Tui y dos de sus parroquias dependían del marqués de Mos, cuatro del conde de Salvaterra y las cuatro restantes del conde de Maceda. Cuna del ex ciclista profesional Óscar Pereiro, Mos se asienta también en el valle de la Lourina, llamado así por el río Louro, afluente del Miño. La Gran Enciclopedia del Mundo recopila datos de Mos de 1960: "con 10.014 habitantes, cultiva maíz, frutas, vino y legumbres, cría ganado vacuno y tiene fábricas de aserrar madera, cepillos, cultivo de pieles, talleres mecánicos, etc". En cuanto a la cría de ganado vacuno, desde Tui hasta el mismo Santiago llama la atención la ausencia de éste.

A cierta distancia del Camino y en la parroquia de Torroso se encuentra el Castro del mismo nombre. Las excavaciones arqueológicas comenzaron en los años 80 y dataron el asentamiento en el siglo VII a.C. Se han hallado tres tipos de cabañas diferentes en cuanto al tipo de planta, fosos, parapetos defensivos y piezas de cerámica que se encuentran en el Museo Provincial de Pontevedra. En **Santa Eulalia de Mos**, donde se encuentra el albergue, el peregrino puede ver la iglesia parroquial, cuyo entorno se acondicionó a finales del 2010 y el Pazo de siglo XVII. Está gestionado por una fundación creada en 2002 y formada por los vecinos de la parroquia de Santa Eulalia y la comunidad de montes. Fueron ellos los que lograron recuperar el arruinado pazo de los marqueses de Mos y lo convirtieron en 2008 en un espacio cultural con salas de usos múltiples, biblioteca, auditorio, etc.
- **REDONDELA:**
El Concello de Redondela lo forman casi una quincena de parroquias que suman 30.000 habitantes. Un miliario romano de la vía XIX, que aún se mantiene en su lugar original gracias a que los vecinos se opusieron a su traslado en 1931, da la bienvenida al peregrino en el municipio. Redondela se encuentra en el extremo de la Ría de Vigo, en la llamada ensenada de San Simón, un espacio considerado Lugar de Importancia Comunitaria (LIC) y perteneciente a la Red Natura 2000 de áreas de conservación de la biodiversidad. La ensenada es propicia para la práctica de deportes náuticos y la pesca, sobre todo de marisco, pero la orografía no deja apreciar la ría durante la etapa y para visitarla hay que dar un buen paseo vespertino o tomar un taxi entre varios. También merece la pena

la isla de San Simón, que emerge en medio de la ría, pero visitarla es muy complicado porque además de hacer una petición previa por mail solo se puede llegar a ella por transporte marítimo. La propiedad de la isla de San Simón pasó de manos templarias a la Corona de Aragón y posteriormente, en el siglo XIV, al obispado de Tui. Fue abandonada y saqueada por tropas extranjeras y piratas en diversas ocasiones y durante la guerra civil llegó a contar con una cárcel habilitada en el antiguo lazareto de 1841.

Ya en tierra firme destacan el propio **albergue de peregrinos**, casa renacentista construida por la familia Prego de Montaos y sede del ayuntamiento desde mediados del XIX hasta los años 50; la **casa del Petán o de Santa Teresa**, del siglo XVII y provista de una torre; la **iglesia de Santiago**, a escasa distancia del albergue y reconstruida en el XVI y el **convento de Vilavella**, a la entrada de Redondela por el Camino y construido en el año 1554 con iglesia de nave única. Redondela es muy conocida por los dos **viaductos** que sobrevuelan la villa, ambos de la segunda mitad del siglo XIX y uno de ellos, el de Pontevedra, aún en funcionamiento. Un espacio más lúdico en el que merece la pena estirar las piernas es el **parque de la Alameda**, cercano también al albergue y con varias esculturas del gallego Xoan Piñeiro.

El primer o segundo fin de semana de mayo se celebra en Redondela la **Fiesta gastronómica del Choco**, donde compiten los platos de sepia mejor elaborados. Así se pueden degustar los chocos en su tinta, con arroz o en empanada. En otras parroquias de Redondela tienen lugar a lo largo del año otras fiestas culinarias en torno al mejillón, la oreja o la manzana. En cuanto a fiestas y representaciones populares destacan la **Fiesta de la Coca** y la de los **Fachos**. La primera es de Interés Turístico Gallego y tiene su momento más álgido en el Corpus Christi con la danza de las espadas y el baile de las penlas. La fiesta de los Fachos, compartida con el municipio de Soutomaior, tiene lugar al comienzo del verano en las inmediaciones del castro da Peneda, donde al anocheecer suben los vecinos portando antorchas y donde la música celta y la queimada ocupan un lugar destacado.

perfil de la etapa 2: O Porriño - Redondela del Camino Portugués



Ver la Guía práctica del Camino de Santiago en:
móvil escritorio